

4.3.2026 8:20.11



200 m

1:5 000

Taustakartta, Maanmittauslaitos ©Maanmittauslaitos

4.3.2026 8.20.29

Kankahainen

ärinta

Haapamä

Kukkosentie

Kalliokumpu

Rantala

Ranta-Kantokylä

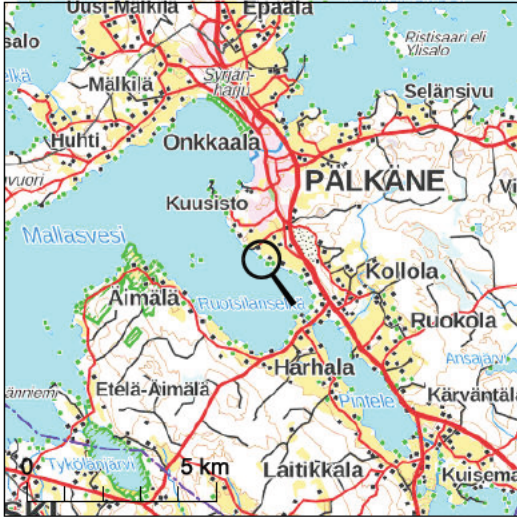
Paskosaari

200 m

1:5 000

Opaskartta ©Pälkäneen kunta

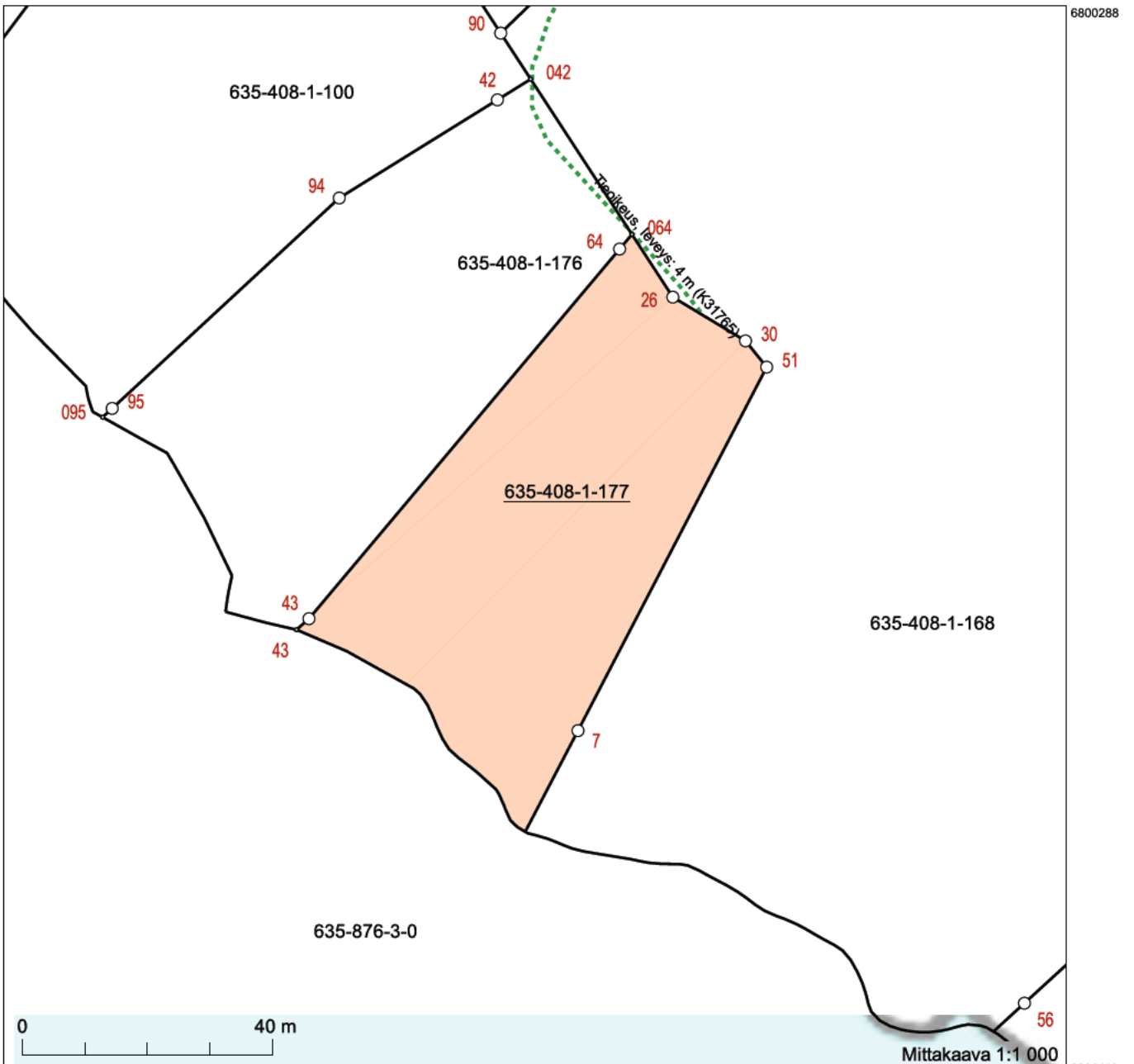




Kiinteistötunnus: 635-408-1-177
 Nimi: Kurrela
 Rekisteriyksikkölaji: Tila
 Kunta: Pälkäne (635)
 Palstojen lukumäärä: 1

Tulostettu kiinteistötietojärjestelmästä 4.3.2026.

Kiinteistörekisterin tiedoissa voi olla puutteita ja epätarkkuuksia. Rekisteriyksikön tarkka alueellinen ulottuvuus selviää toimitusasiakirjoista ja maastosta. Rekisteritiedoista katso tarkemmin www.maanmittauslaitos.fi/rekisteritiedot.



Perustiedot

Kiinteistötunnus:	635-408-1-177	Rekisteröintipvm:	16.8.2022
Nimi:	Kurrela	Kokonaispinta-ala:	0,3016 ha
Rekisteriyksikkölaji:	Tila	Maapinta-ala:	0,3016 ha
Kunta:	Pälkäne (635)	Palstojen lukumäärä:	1
Arkistoviite:	MMLm/13664/33/2022		

Muodostumistiedot

Kiinteistötoimitus tai viranomaispäätös: Lohkominen Rekisteröintipvm: 16.8.2022	
Rekisteriyksiköt ja määräalat, joista tämä rekisteriyksikkö on muodostunut:	
Rekisteriyksiköstä:	Maapinta-ala (ha)
635-408-1-175 Kurrela	0,2555
Määräala: 635-408-1-176-M601	Rekisteriyksiköstä: 635-408-1-176 Hietaranta
	0,0461
Muodostumishetken pinta-ala yhteensä (ha):	0,3016
<u>635-408-1-177</u> on kiinteistön 635-408-1-175 kantakiinteistö	

Erottamattomat määräalat ja erillisinä luovutetut yhteisalueosuudet
Kaavat ja rakennuskiellot
Rasitteet, käyttöoikeudet ja käyttörajoitukset

1) Tioikeus (000-2009-K1006) / Leveys: 7 m	Rekisteröintipvm: 16.8.2022
Arkistoviite: MMLm/13664/33/2022	
Oikeutetut: 635-408-1-100 SARKIA 2, 635-408-1-101 KOTIRANTA II, 635-408-1-168 Nikkaniemi, 635-408-1-176 Hietaranta, <u>635-408-1-177 Kurrela</u>	
Rasitetut: 635-408-1-173 Helinpelto	
2) Tioikeus (000-2014-K31765) / Leveys: 4 m	Rekisteröintipvm: 16.8.2022
Arkistoviite: MMLm/13664/33/2022	
Oikeutetut: 635-408-1-100 SARKIA 2, 635-408-1-101 KOTIRANTA II, 635-408-1-176 Hietaranta, <u>635-408-1-177 Kurrela</u>	
Rasitetut: 635-408-1-100 SARKIA 2, 635-408-1-168 Nikkaniemi, 635-408-1-173 Helinpelto, 635-408-1-176 Hietaranta	

Osuudet yhteisiin alueisiin ja erityisiin etuuksiin

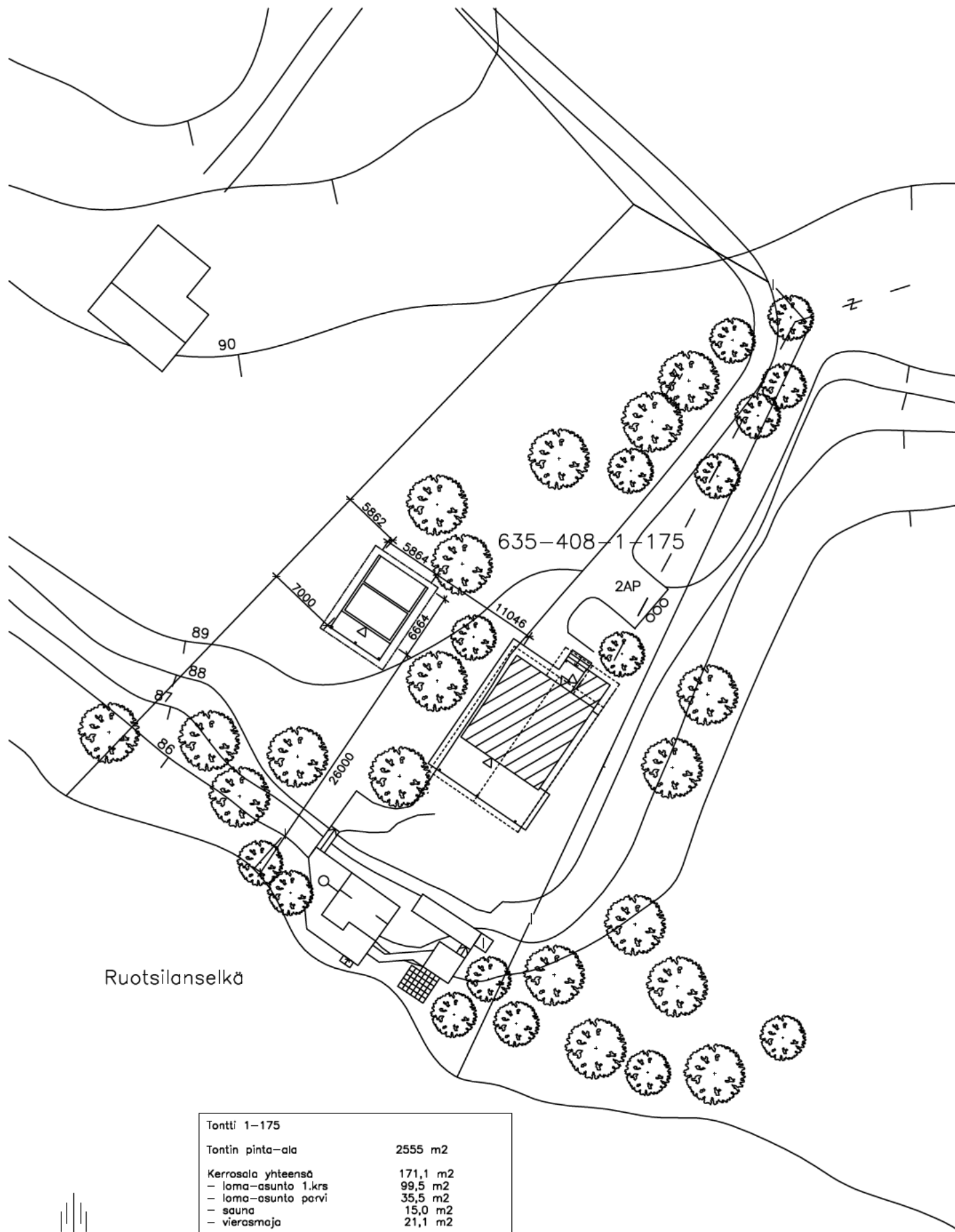
1) Yhteinen vesialue 635-876-3-0 Kantokylän osakaskunta	Rekisteröintipvm: 15.2.1988
	Osuuden suuruus: 0,001100 / 3,083300

Kiinteistötoimitukset ja viranomaispäätökset
Muita tietoja



Tulostettu kiinteistötietojärjestelmästä 4.3.2026.

Kiinteistörekisterin tiedoissa voi olla puutteita ja epätarkkuuksia.
Rekisteritiedoista katso tarkemmin www.maanmittauslaitos.fi/rekisteritiedot.



Ruotsilanselkä

Tontti 1-175	
Tontin pinta-ala	2555 m ²
Kerrosala yhteensä	171,1 m ²
- loma-asunto 1.krs	99,5 m ²
- loma-asunto parvi	35,5 m ²
- sauna	15,0 m ²
- vierasmoja	21,1 m ²
Rakennuksen paloluokka P3	
Suunniteluratkaisu täyttää kaikki lämmöneristyksen perusvaatimukset	
Pintavedet johdetaan rakennuksesta pois päin maanpinnan kallistuksiin. Rakennusten vierellä 3 metrin matkalla kallistus min. 5%	



Hyväksytty 09.04.2020
 20-0079-R
 § 78
 Tuomas Tikka
 Rakennus Vieras : 103843656B
 Pälkäne - Rakennusvalvonta
 24.09.2020
www.lupapiste.fi

K.osa/Kylä	Kortteli/Tila	Tontti/Rn:o	Viranomaisten arkistointimerkintöjä varten	
		635-408-1-175		
Rakennustoimenpide UUDISRAKENNUS		Piirustuslaji PÄÄPIIRUSTUS	Juoks.n:o	
		Piirustuksen sisältö	Mittakaava	
		ASEMAPIIRROS	1:500	
ARK		Suunnitteluola	piir. n:o	
			muutos	
		työ n:o	tied. nimi	