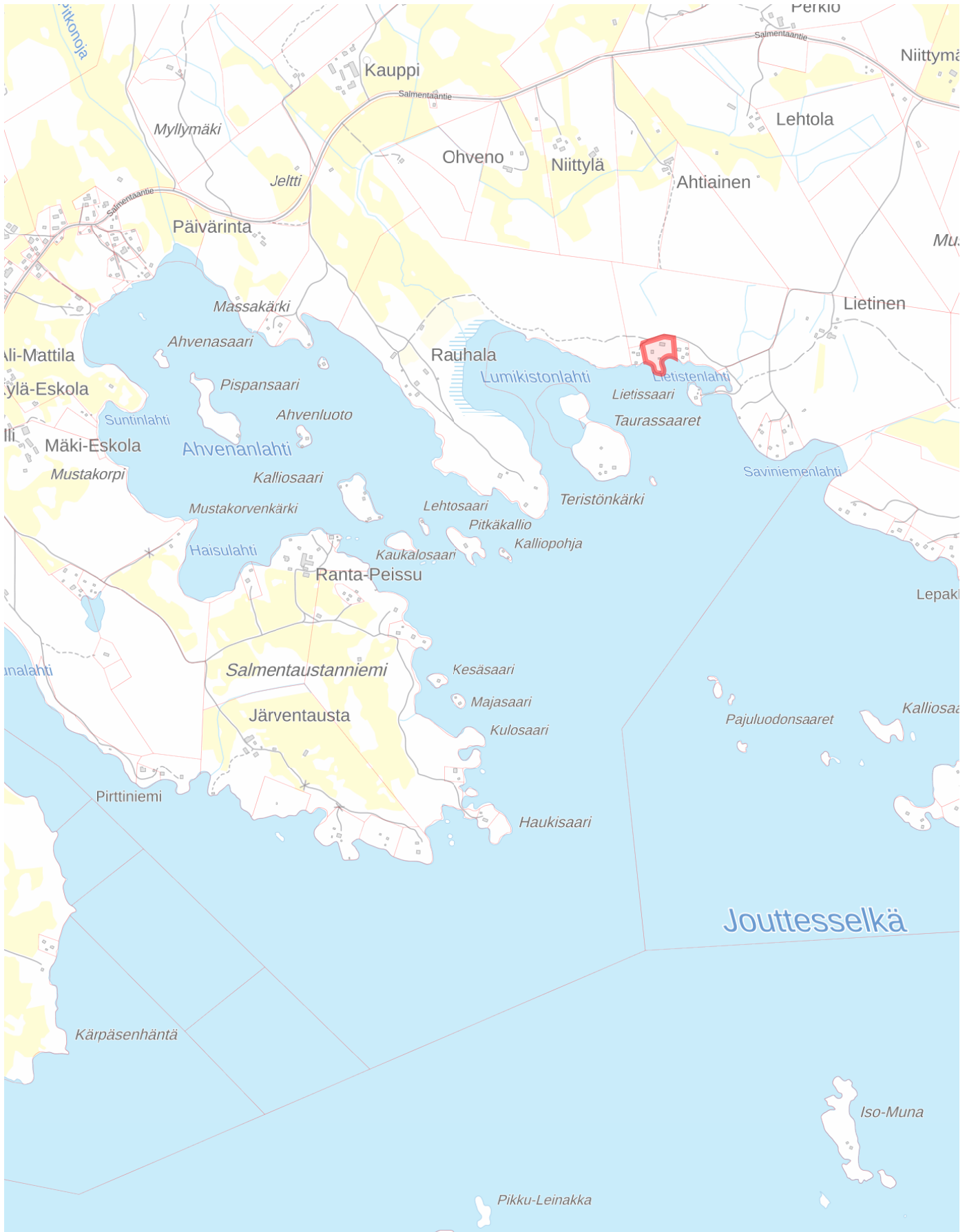





635-451-7-216

250 m 1:10 000

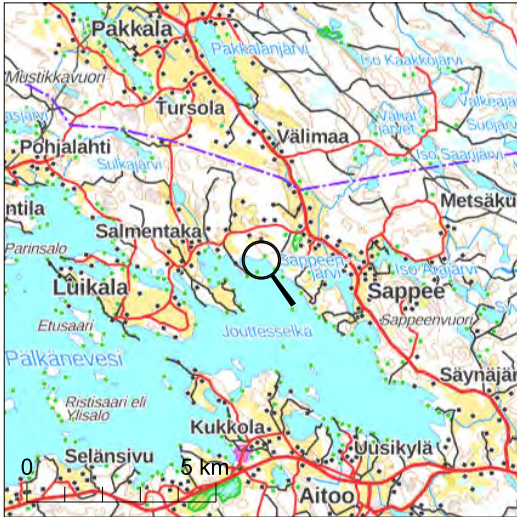


Maastotiedot ja kiinteistötiedot © Maanmittauslaitos

1 : 15000



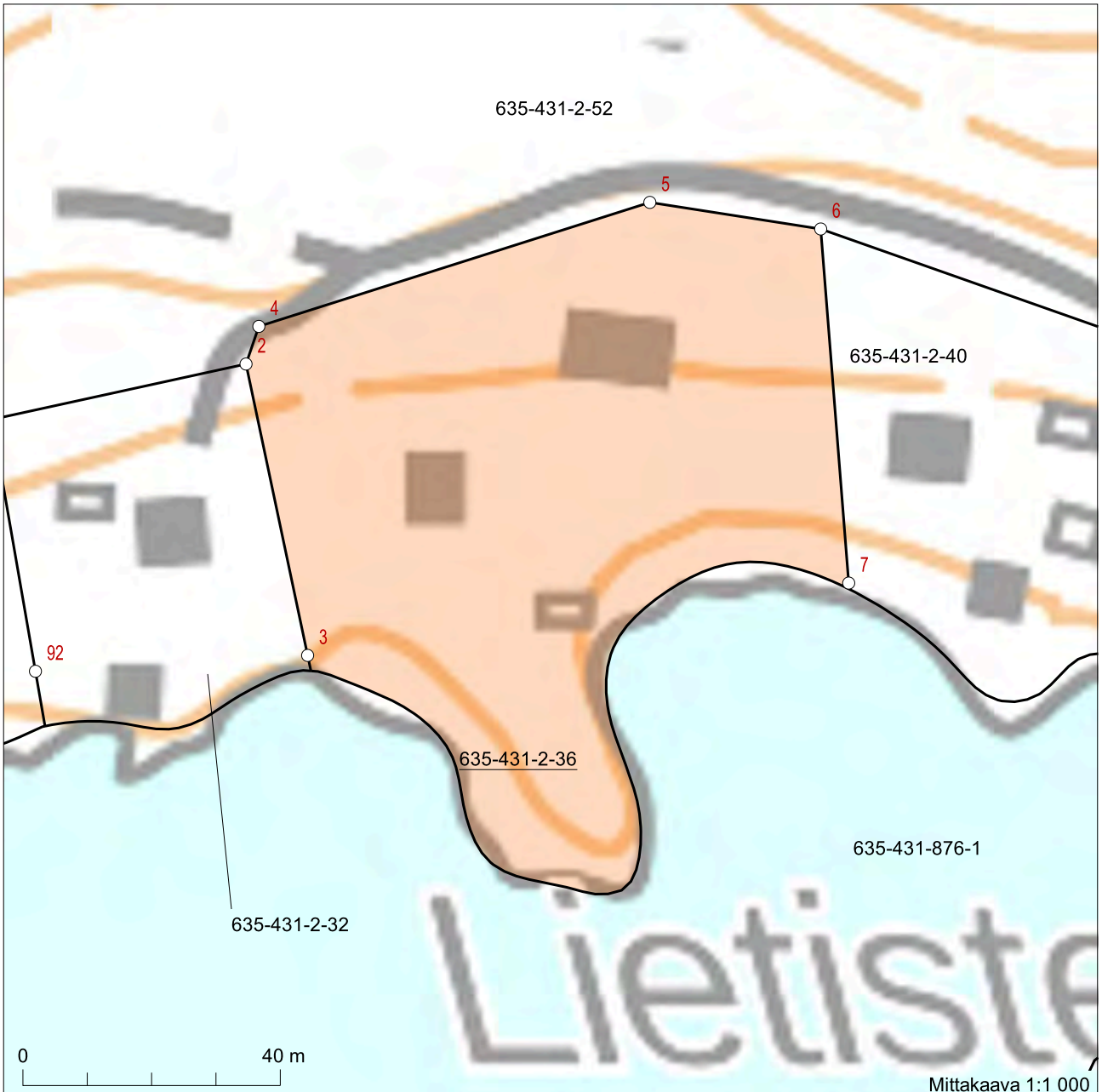
635-431-2-36



Kiinteistötunnus:	635-431-2-36
Nimi:	PÄLKÄNIEMI
Rekisteriyksikkölaji:	Tila
Kunta:	Pälkäne (635)
Palstojen lukumäärä:	1

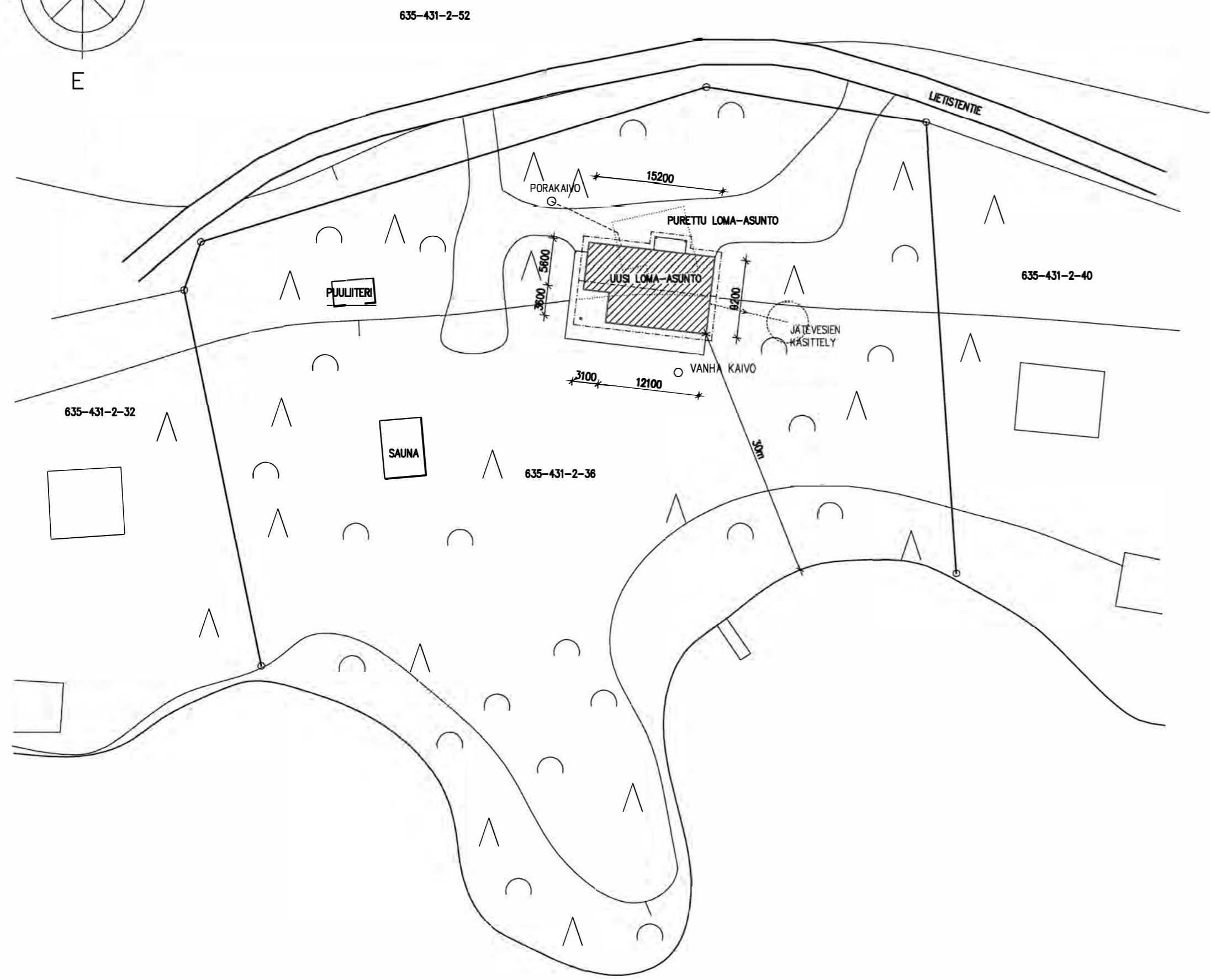
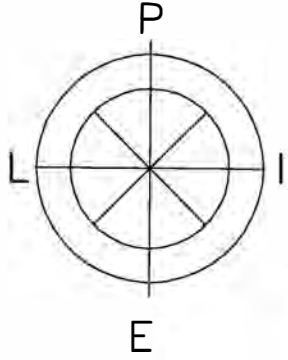
Tulostettu kiinteistötietojärjestelmästä 26.3.2025.

Kiinteistörekisterin tiedoissa voi olla puutteita ja epätarkkuuksia. Rekisteriyksikön tarkka alueellinen ulottuvuus selviää toimitusasiakirjoista ja maastosta. Rekisteritiedoista katso tarkemmin www.maanmittauslaitos.fi/rekisteritiedot.



6809848

6809678



TONTIN ALA	5660 m ²
SALLITTU KERROSALA	170 m ²
RAKENNETTU KERROSALA	
SAUNA	37,5 m ²
RAKENNETTAVA KERROSALA	
LOMA-ASUNTO	128,5 m ²
RAKENNETTU JA RAKENNETTAVA	
YHTEENSÄ	166,0 m ²
RAKENTAMATTA JÄÄ	4,0 m ²
VESI OMASTA KAIVOSTA	
JÄTEVEDET MÄÄRÄYSTENMUKAISEEN KÄSITTELYYN	
PALOLUOKKA	P3
RAKENNUS JA SIIHEN LIITTYVÄT LAITTEET TEHDÄÄN SRM:N MÄÄRÄYSTEN MUKAAN	
RAKENNUKSEN KORKEUSASEMA MÄÄRITELLÄÄN PAIKANPÄÄLLÄ	
PÄÄRAKENNUKSEN LÄHEISYYTEEN TEHDÄÄN LÄMPÖKAIVO MAALÄMMITYSTÄ VARTEN	

K.O.SA PÄLKÄNE	KORTTELI/TILA	TONTTI/RNo	RAKENNUSLUVAN TUNNUS
RAKENNUSOIMENPIDE UUDISRAKENNUS			PIIRUSTUSLAJI JUOKS.No
RAKENNUSKOHTIEN NIMI JA OSOITE LOMA-ASUNTO LIETISTENTIE 36450			PIIRUSTUKSEN SISÄLTÖ ASEMAPIIRUSTUS MITTAKAAVAT 1:500
			SUUN.ALAA TYÖ No PIIR.No MUUTOS
			ARK PÄIVÄYS 13.9.2017